

# PROSTORNI PLAN GRADA ZAGREBA - IZMJENE I DOPUNE 2024. - Prijedlog plana

2.B.

## INFRASTRUKTURNI SUSTAVI I MREŽE

Vodnogospodarski sustav  
Obrada, skladištenje i odlaganje otpada - izmjene i dopune 2024.

### TUMAČ PLANSKOG ZNAKOVLJA

#### I. VODNOGOSPODARSKI SUSTAV

##### KORIŠTENJE VODA

- vodozahvat / izvoriste
- vodosprema
- uređaj za pročišćavanje vode za ljudsku potrošnju
- crpna stanica
- magistralni vodoopskrbni cjevovod

##### ODVODNJA OTPADNIH VODA

- uređaj za pročišćavanje
- ispušt
- crpna stanica
- glavni odvodni kanal (kolektor)

##### UREĐENJE VODOTOKA I VODA

- retencija za obranu od poplava
- nasip (obalutvrde)
- kanal (odteretni, lateralni)
- brana
- vode i vodno dobro
- vodotoci i kanali

#### II. OBRADA, SKLADIŠTENJE I ODLAGANJE OTPADA

- centar za gospodarenje otpadom
- građevina za biološku ili termičku obradu otpada (kompostana)
- odlagalište otpada - komunalni otpad
- odlagalište otpada - inertni otpad
- lokacija za građevni otpad i zemljani iskop
- građevina (postrojenje) za biološku ili termičku obradu otpada - u istraživanju
- površine infrastrukturnih sustava (RESNIK)

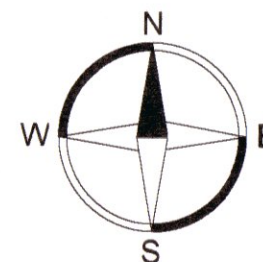
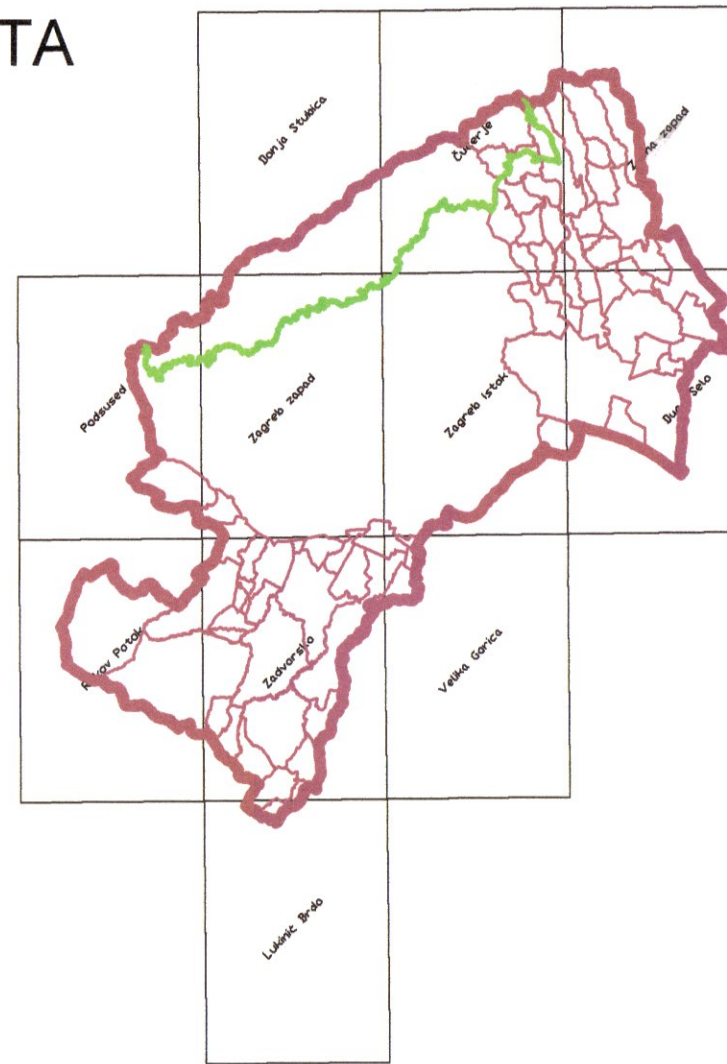
#### III. GRANICE

- granica Grada Zagreba
- granice građevinskih područja grada Zagreba i Sesveta = granice generalnih urbanističkih planova Zagreba i Sesveta
- granica Parka prirode Medvednica = granica PPPPO Medvednica

#### Napomena

PODRUČJE GRAĐEVINSKIH PODRUČJA GRADA ZAGREBA I SESVETA = GRANICE IZRADE GENERALNIH URBANISTIČKIH PLANOVA ZAGREBA I SESVETA - USMJERENJA IZ PPGZ-a /detajnije razgraničenje namjene prostora unutar građevinskih područja grada Zagreba i Sesveta te uvjeti gradnje određuju se generalnim urbanističkim planovima Zagreba i Sesveta/

### VEZA KARATA



Mjerilo 1:25000

0 1 2 3 km

### GRAD ZAGREB

Naziv prostornog plana:  
**PROSTORNI PLAN GRADA ZAGREBA - IZMJENE I DOPUNE 2024.**  
Prijedlog plana za javnu raspravu

Naziv kartografskog prikaza:  
**INFRASTRUKTURNI SUSTAVI I MREŽE**  
Vodnogospodarski sustav  
Obrada, skladištenje i odlaganje otpada - izmjene i dopune 2022.

Broj kartografskog prikaza: **2.B.** Mjerilo kartografskog prikaza: **1:25000**  
Odluka o izradi izmjena i dopuna Prostornog plana Grada Zagreba (Službeni glasnik Grada Zagreba 27/20, 32/23) Odluka o donošenju izmjena i dopuna Prostornog plana Grada Zagreba (Službeni glasnik Grada Zagreba \_/\_)

Javna rasprava (datum objave): Javni uvid održan:

Nositelj izrade: **Gradski ured za gospodarstvo, ekološku održivost i strategijsko planiranje**  
Trg S. Radića 1, 10 000 Zagreb

Pečat tijela odgovornog za provođenje javne rasprave:

Odgovorna osoba za provođenje javne rasprave:



*Ana Pavičić-Kaselj*  
Pročelnica  
Ana Pavičić-Kaselj, univ.mag.oec.

Suglasnost na Plan: **Ministarstvo prostornog uređenja, graditeljstva i državne imovine**  
KLASA: URBROJ: Datum:

Stručni izrađivač: **zavod za prostorno uređenje grada zagreba** Sedište: Ulica Republike Austrije 18, Zagreb  
Privremena adresa: Martičeva ulica 14, Zagreb

Pečat pravne osobe koja je izradila Plan:

Odgovorna osoba izrađivača Plana:



*Nikša Božić*  
Ravnatelj  
Nikša Božić, dipl.ing.arh.

Pečat odgovornog voditelja izrade Plana: **ŠERBETIĆ TUNJIĆ**  
dipl.ing.arh.  
**OMPENA ARHITEKTICA URBANISTICA**  
A-U 235

Odgovorni voditelj izrade Plana:  
*Sanja Šerbetić Tunjić*  
Sanja Šerbetić Tunjić, dipl.ing.arh.  
ovlaštena arhitektica urbanistica

Stručni tim u izradi Plana:

Mirna Barac, dipl.ing.arh. Dragica Barešić, dipl.ing.arh. Dino Bečić, mag.geogr. Mirela Bokulić Zubac, dipl.ing.arh. Nikša Božić, dipl.ing.arh. Dinko Brdaric, dipl.ing.prom. Jelena Bule, mag.ing.arch. Jasmina Doko, dipl.ing.agr. Boris Gregurić, dipl.ing.arh. Ivan Lončarić, prof. pov.i.geogr. Dubravka-Petra Lubin, dipl.ing.arh. Martina Margetić, dipl.iur. mr.sc. Mirna Meštrović, dipl.ing.arh. Nives Momar, dipl.ing.arh. Ivan Nemet, mag.ing.traff. Vladimir Ninić, dipl.ing.grad. Alan Pažur, mag.geog. Sanja Šerbetić Tunjić, dipl.ing.arh. Ana Topić, mag.ing.arch. Marta Turk, mag.ing.arch. dr.sc. Jadranka Veselić Bruvo, dipl.ing.arh. Daniel Zdoic, dipl.ing.prom. Tena Žic, dipl.ing.arh.

Pečat Gradske skupštine Grada Zagreba

Predsjednik Gradske skupštine Grada Zagreba:

M.P.

*Joško Klisović*

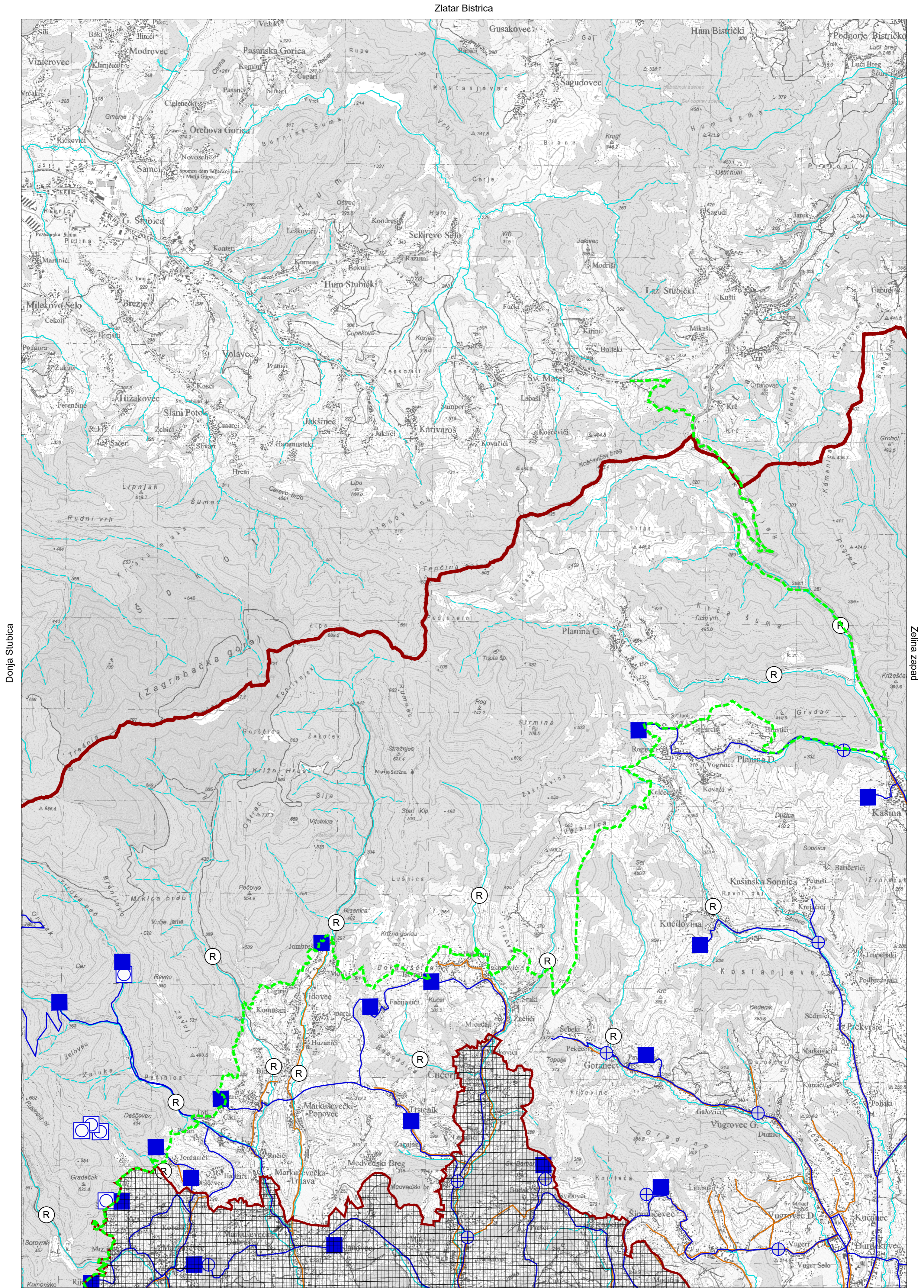
Istovjetnost ovog Plana s Izvornikom ovjerava:

Pečat nadležnog tijela:

M.P.

(ime, prezime, potpis)





Zagreb istok

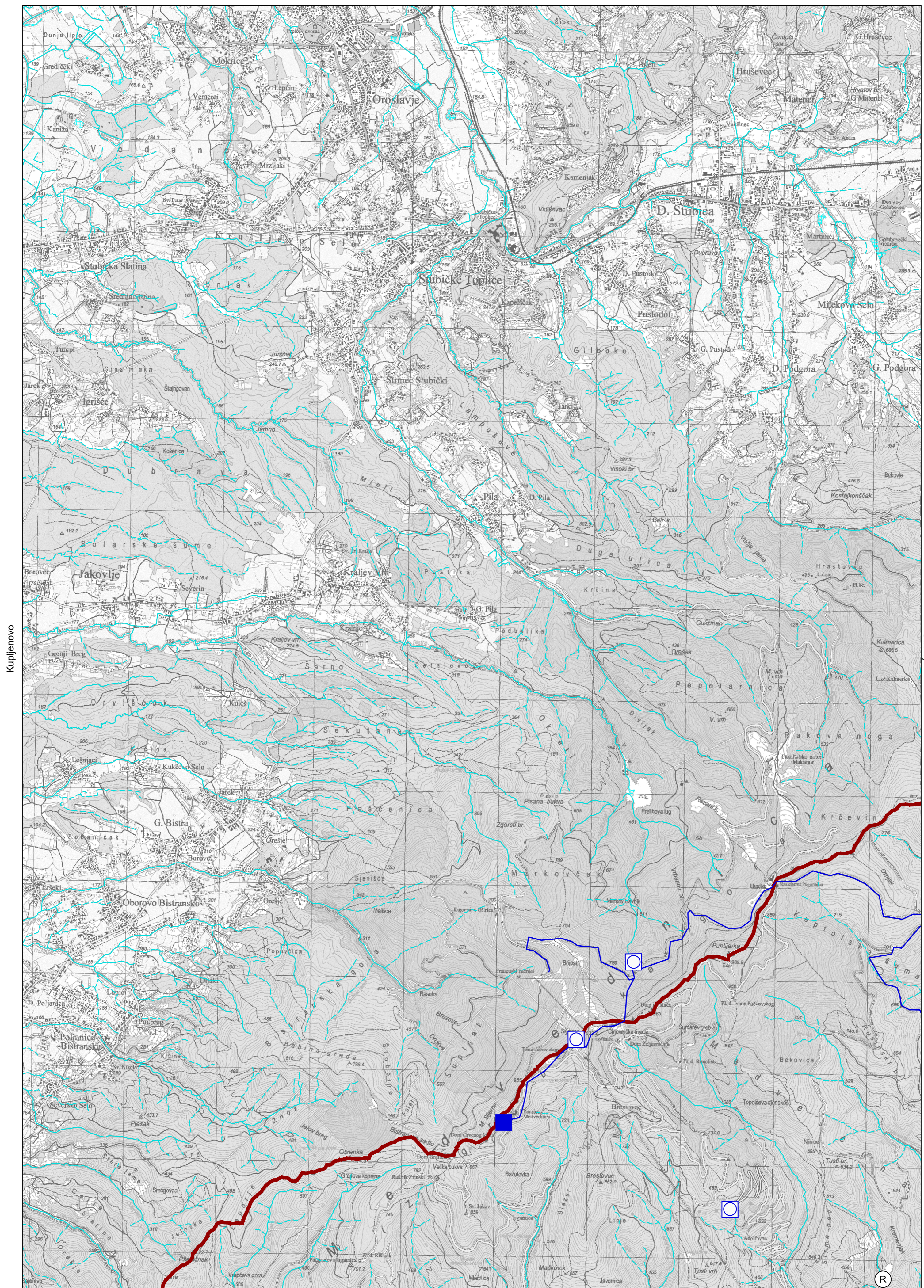
1:25 000



Čučerje

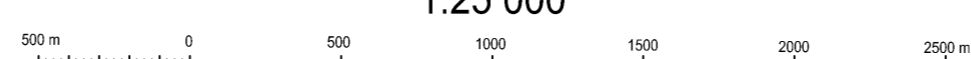


Zabok



Zagreb zapad

1:25 000

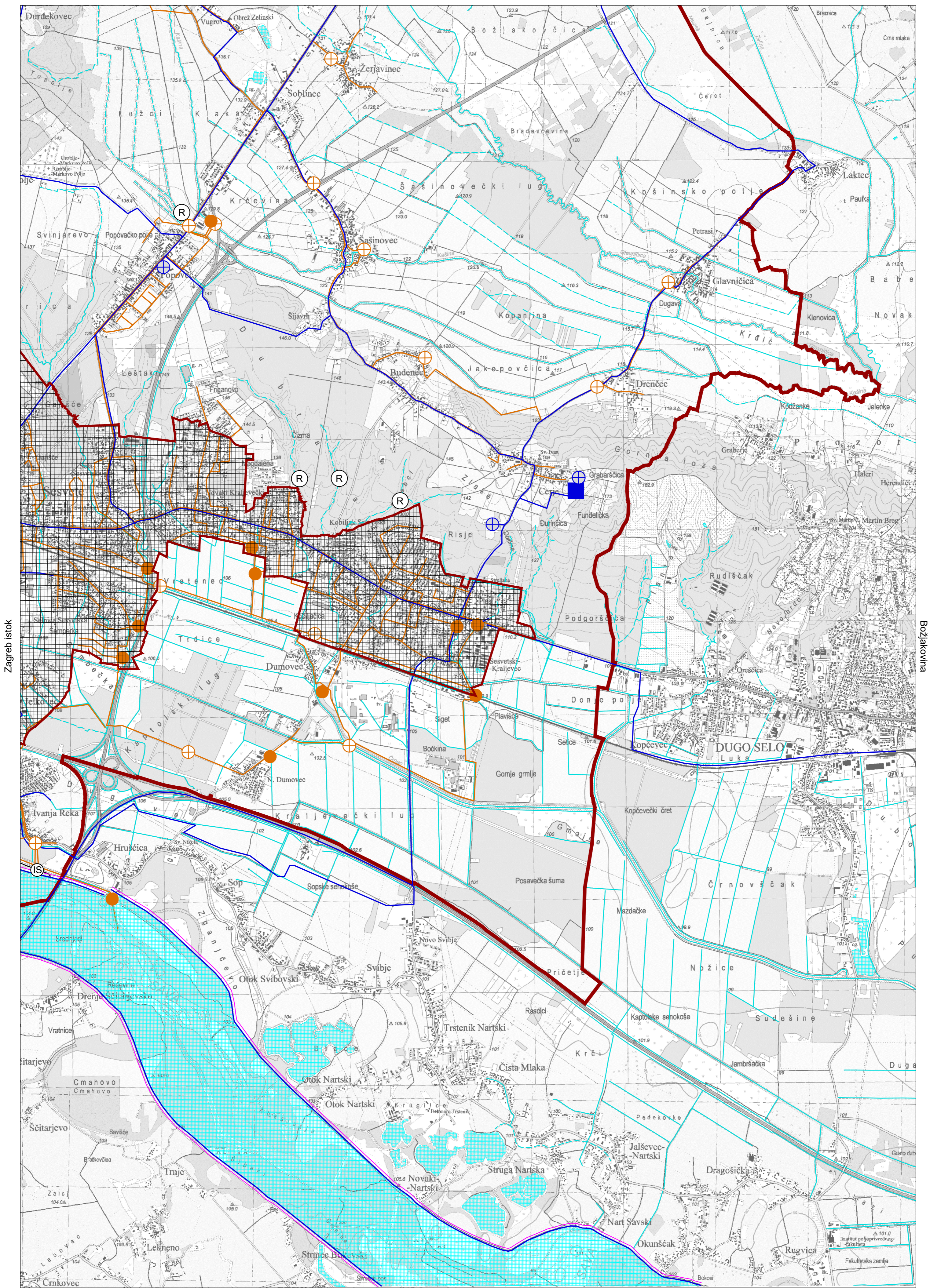


Donja Stubica



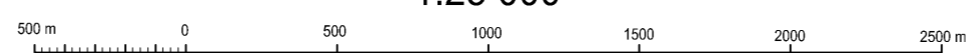
2. INFRASTRUKTURNI SUSTAVI I MREŽE  
2.B. Vodnogospodarski sustav, Obrada, skladištenje i odlaganje otpada - izmjene i dopune 2024.

Zelina zapad



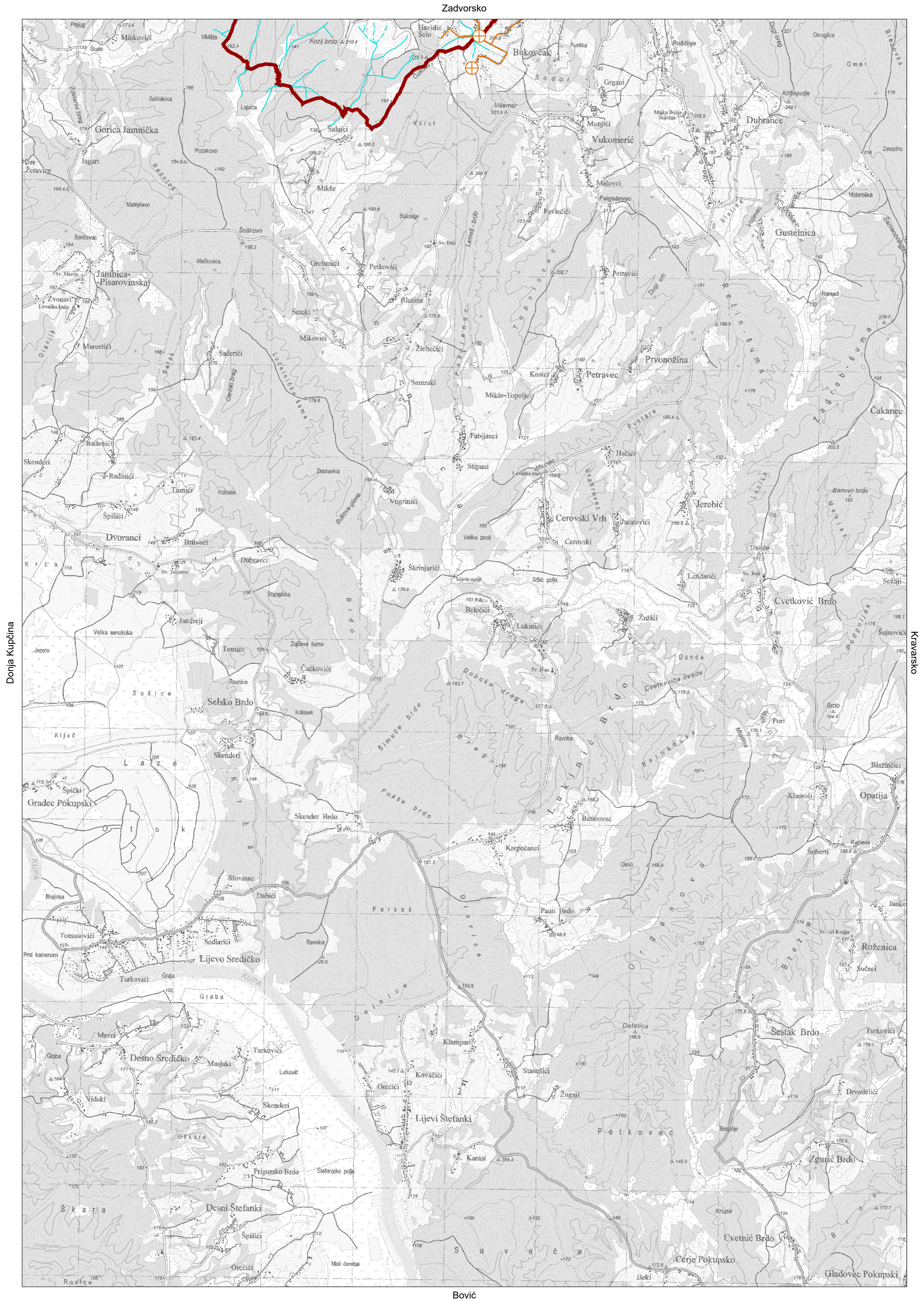
Turopolje

1:25 000




Dugo Selo





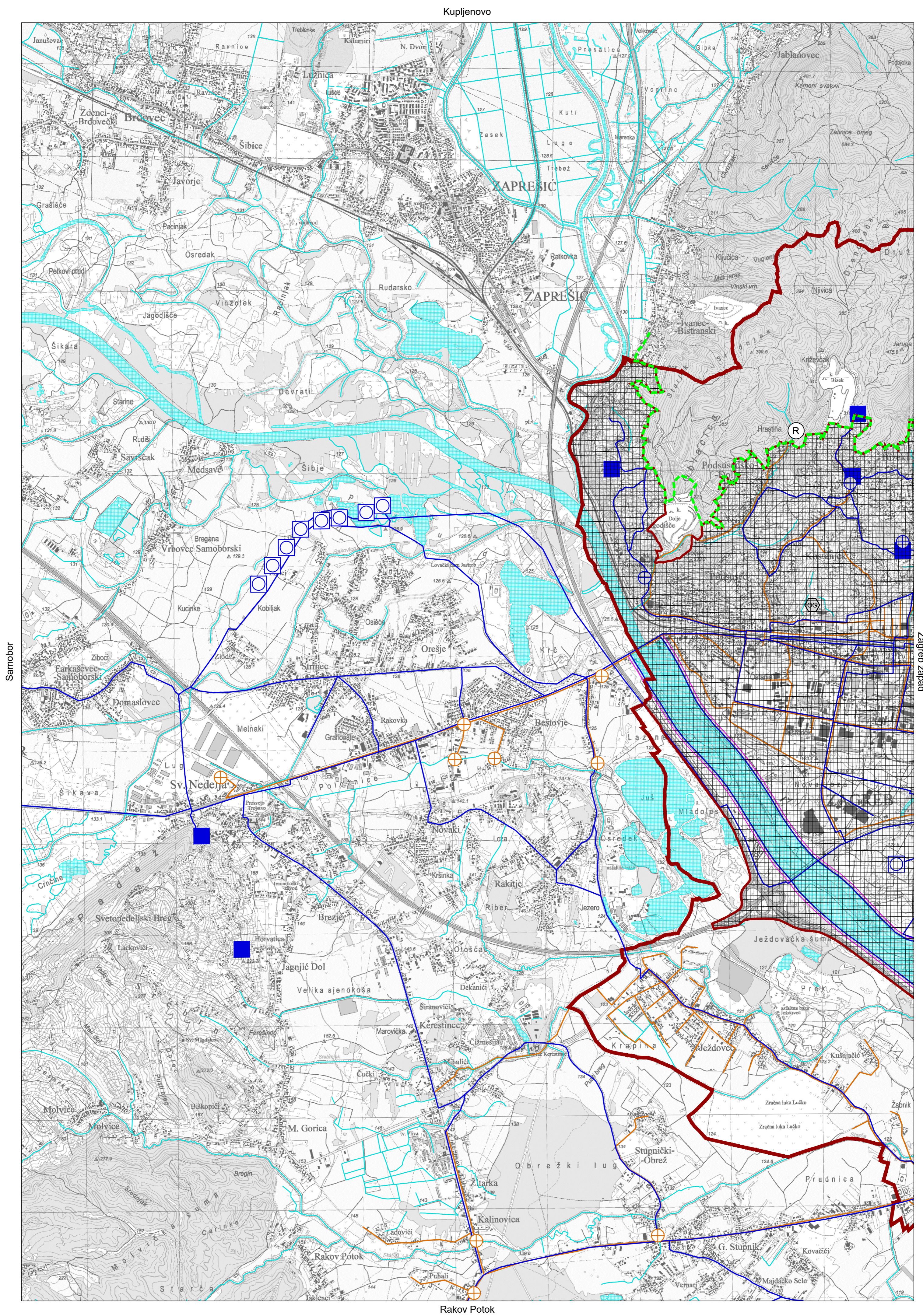
Bović

1:25 000




Lukinić Brdo





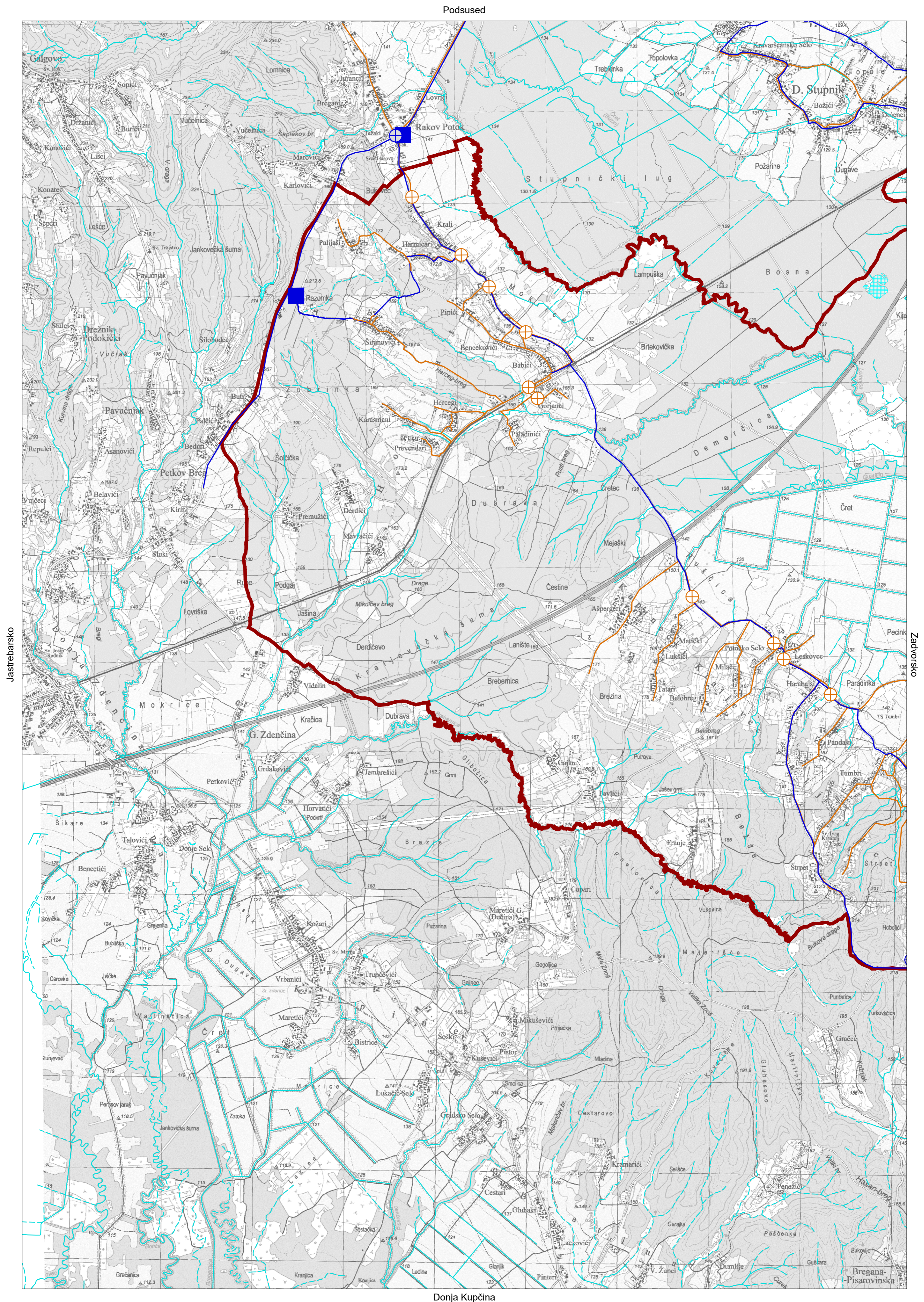
Rakov Potok

1:25 000



Podsused



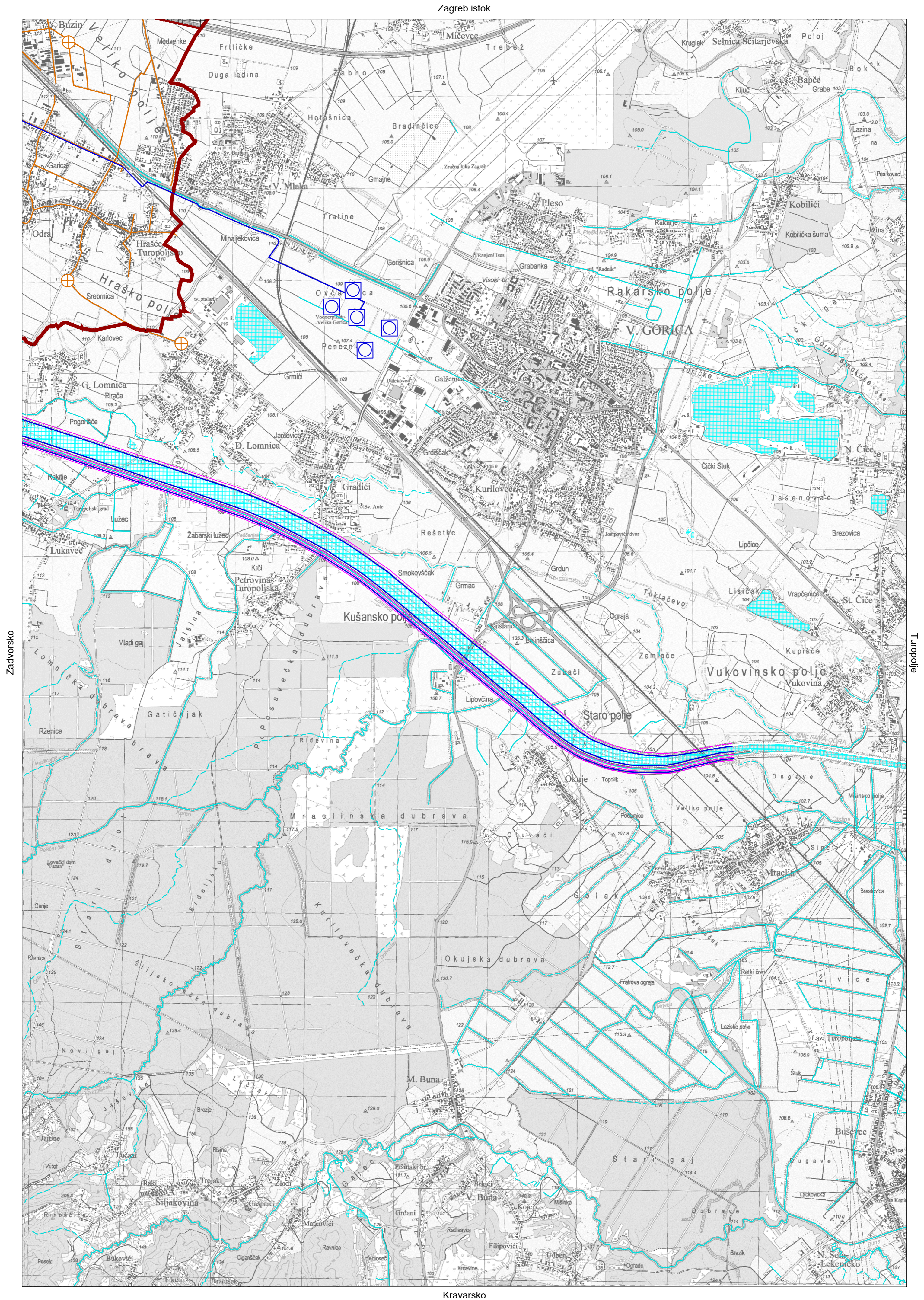


1:25 000




Rakov Potok





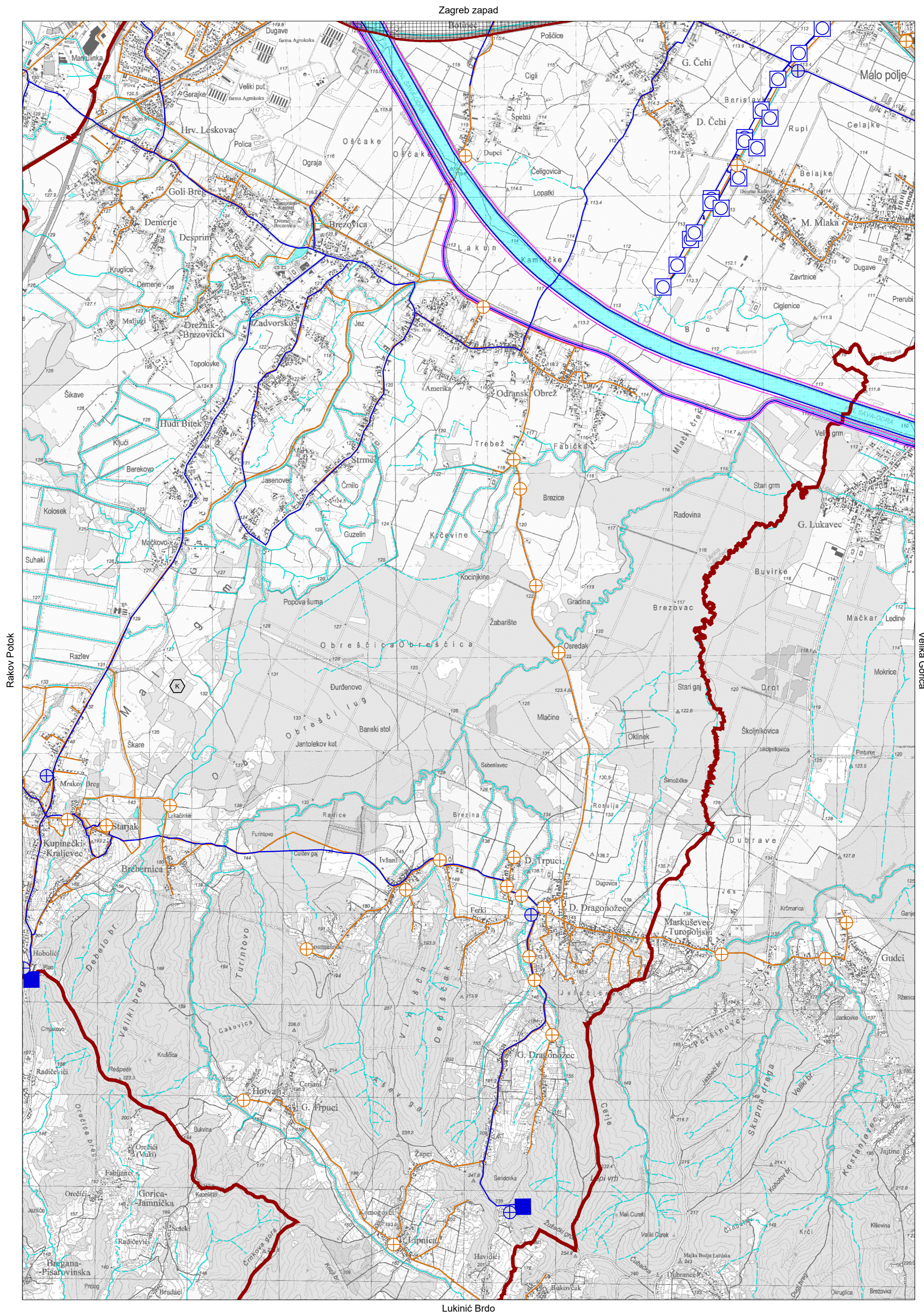
Kravarsko

1:25 000




Velika Gorica





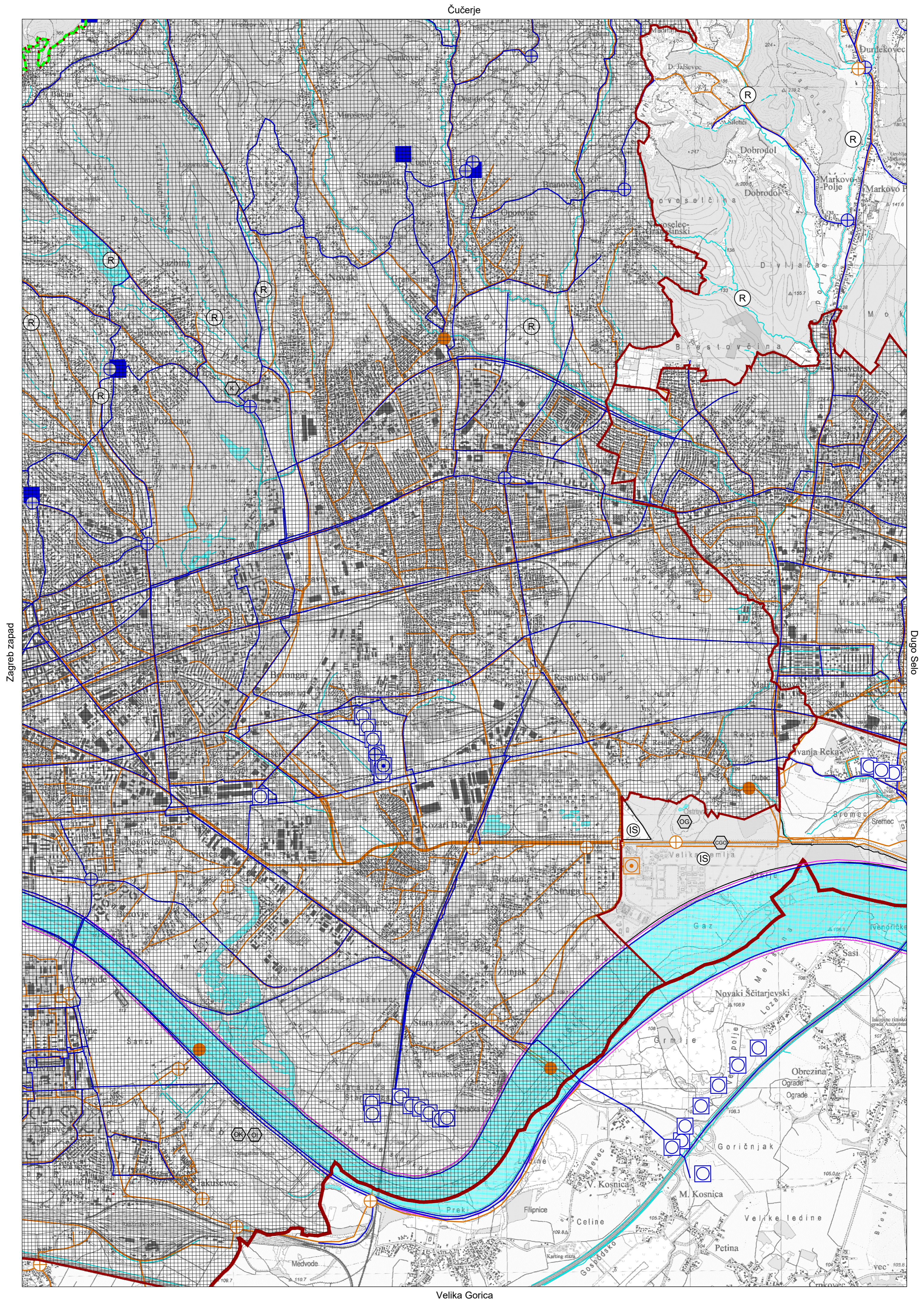
Lukinić Brdo

1:25 000



Zadvorsko





Velika Gorica

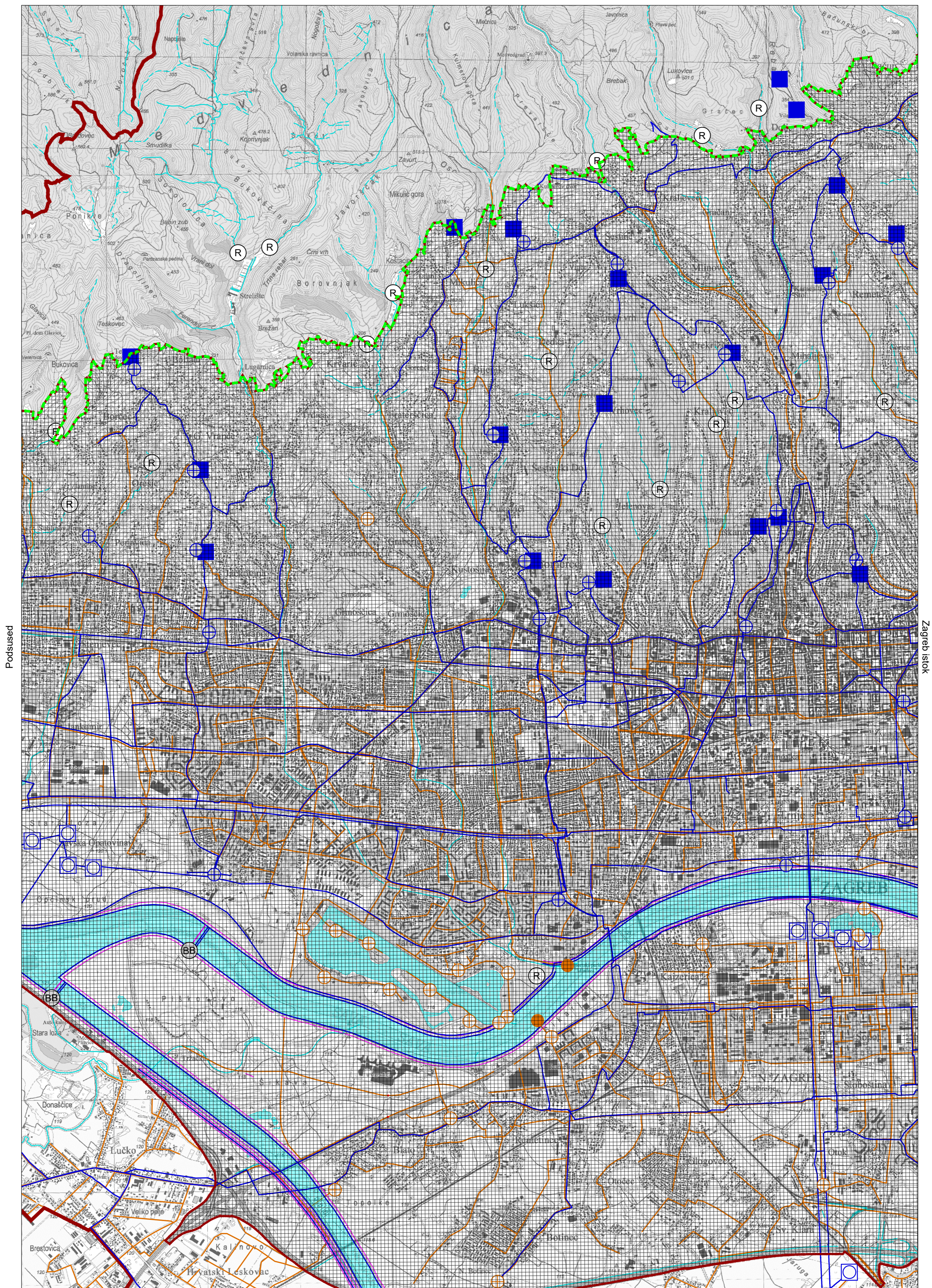
1:25 000



Zagreb - istok

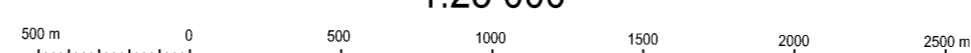


Donja Stubica



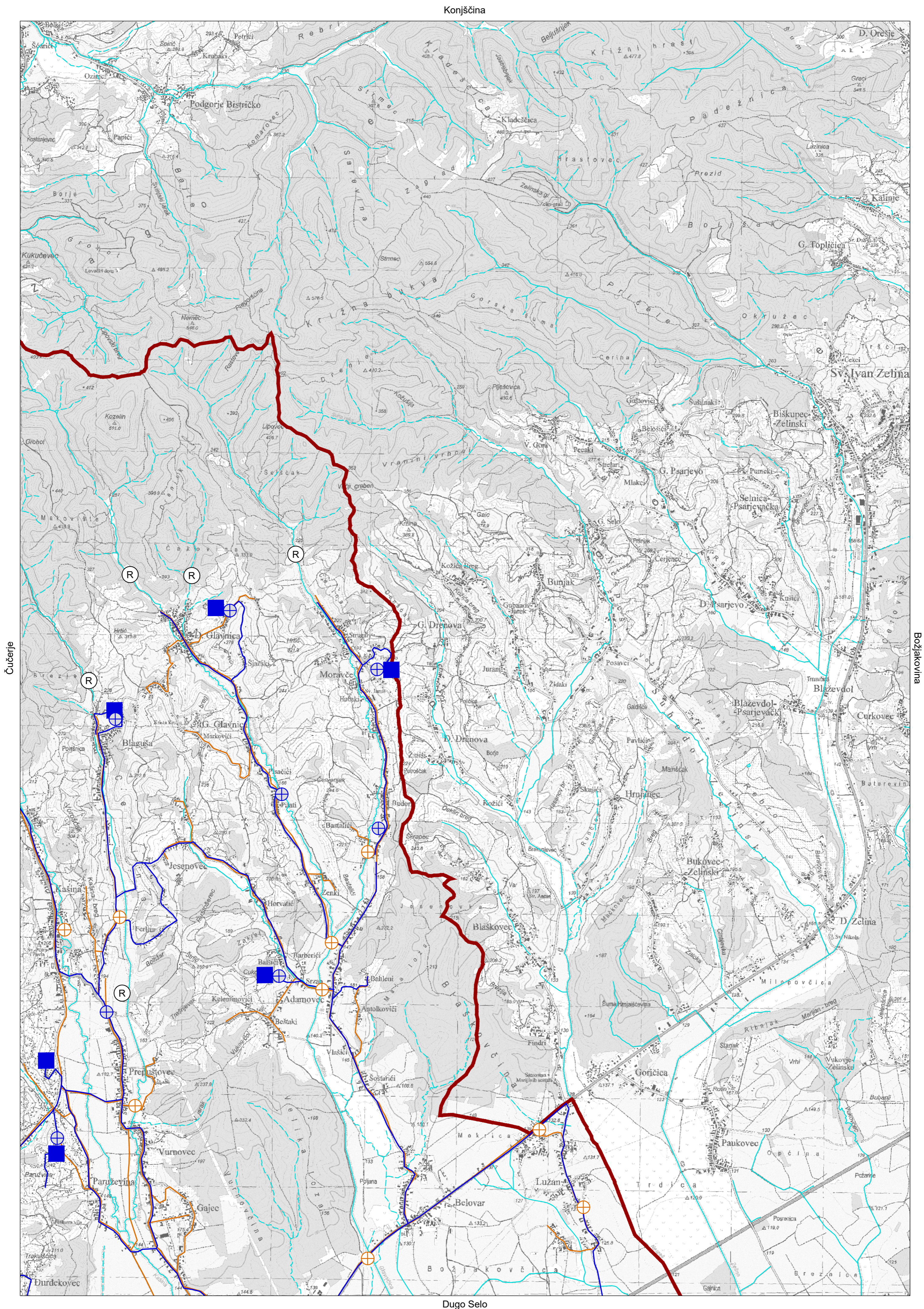
Zadvorsko

1:25 000




Zagreb - zapad





Dugo Selo

1:25 000



Zelina - zapad